

RÉPARTITION GÉOGRAPHIQUE, SITUATION AU MOIS DE MAI 2018

| Surreprésentés | Normalement représentés | Sous-représentés | Non représentés |
|--|---|---|---------------------------------|
| Afrique du Sud | Afghanistan | Antigua-et-Barbuda | Andorre |
| Argentine | Albanie | Arabie saoudite | Angola |
| Belgique | Algérie | Bahamas | Arménie |
| Bénin | Allemagne | Bélarus | Bahreïn |
| Bulgarie | Australie | Belize | Barbade |
| Cameroun | Autriche | Bhoutan | Brunéi Darussalam |
| Canada | Azerbaïdjan | Bosnie-Herzégovine | Cabo Verde |
| Danemark | Bangladesh | Botswana | El Salvador |
| Espagne | Bolivie (État plurinational de) | Brésil | Emirats Arabes Unis |
| Ethiopie | Burkina Faso | Chine | Guatemala |
| France | Burundi | Comores | Guinée équatoriale |
| Gambie | Cambodge | Dominique | Guyana |
| Grèce | Chili | Egypte | Iles Marshall |
| Italie | Chypre | Erythrée | Iles Salomon |
| Liban | Colombie | Estonie | Islande |
| Maroc | Congo | Etats-Unis d'Amérique | Kiribati |
| Mexique | Costa Rica | Fédération de Russie | Koweït |
| Népal | Côte d'Ivoire | Fidji | Lesotho |
| Roumanie | Croatie | Gabon | Malte |
| Royaume-Uni de Grande-Bretagne et d'Irlande du Nord | Cuba | Géorgie | Micronésie (Etats fédérés de) |
| Sénégal | Djibouti | Ghana | Monaco |
| Tunisie | Equateur | Grenade | Nauru |
| Total : 22 | ex-République yougoslave de Macédoine | Guinée | Nioué |
| | Finlande | Guinée-Bissau | Palaos |
| | Honduras | Haïti | République centrafricaine |
| | Hongrie | Iles Cook | République dominicaine |
| | Inde | Indonésie | Rwanda |
| | Irlande | Iran, République islamique d' | Saint-Vincent-et-les Grenadines |
| | Israël | Iraq | Samoa |
| | Jamaïque | Kazakhstan | Somalie |
| | Japon | Kirghizistan | Soudan du Sud |
| | Jordanie | Libéria | Sri Lanka |
| | Kenya | Libye | Suriname |
| | Lettonie | Luxembourg | Tadjikistan |
| | Lituanie | Malawi | Tchad |
| | Madagascar | Maldives | Timor-Leste |
| | Malaisie | Mauritanie | Tonga |
| | Mali | Mongolie | Tuvalu |
| | Maurice | Monténégro | Vanuatu |
| | Mozambique | Myanmar | Total : 39 |
| | Namibie | Panama | |
| | Nicaragua | Papouasie-Nouvelle-Guinée | |
| | Niger | Paraguay | |
| | Nigéria | Pérou | |
| | Norvège | Pologne | |
| | Nouvelle-Zélande | Qatar | |
| | Oman | République-Unie de Tanzanie | |
| | Ouganda | Saint-Marin | |
| | Ouzbékistan | Sao Tomé-et-Principe | |
| | Pakistan | Serbie | |
| | Palestine | Sierra Leone | |
| | Pays-Bas | Singapour | |
| | Philippines | Slovaquie | |
| | Portugal | Slovénie | |
| | République arabe syrienne | Soudan | |
| | République de Corée | Suède | |
| | République de Moldova | Suisse | |
| | République démocratique du Congo | Swaziland | |
| | République démocratique populaire lao | Thaïlande | |
| | République populaire démocratique de Corée | Turkménistan | |
| | Saint-Kitts-et-Nevis | Turquie | |
| | Sainte-Lucie | Uruguay | |
| | Seychelles | Venezuela (République bolivarienne du) | |
| | Tchéquie | Yémen | |
| | Togo | Total : 64 | |
| | Trinité-et-Tobago | | |
| | Ukraine | | |
| | Viet Nam | | |
| | Zambie | | |
| | Zimbabwe | | |
| | Total : 70 | | |

RÉPARTITION GÉOGRAPHIQUE DU PERSONNEL

Note sur la méthodologie utilisée pour le calcul des quotas géographiques à l'UNESCO

L'UNESCO applique un mécanisme de répartition géographique formel. La méthodologie utilisée actuellement pour le calcul des quotas géographiques a été approuvée par la Conférence générale à sa 32^e session, en octobre 2003 (résolution 32 C/71).

Cette méthodologie est fondée sur l'assiette des postes. Trois facteurs servent à déterminer la part de l'assiette des postes à attribuer aux États membres : le facteur « qualité d'État membre », le facteur « contribution » et le facteur « population ». Le quota est exprimé en « fourchette de postes » avec un maximum (au-delà duquel il y a surreprésentation) et un minimum (en deçà duquel il y a sous-représentation).

L'assiette des postes

L'assiette des postes est le nombre total des postes soumis à la répartition géographique (postes géographiques). Les postes géographiques sont les postes établis du cadre organique et de rangs supérieurs financés au titre du budget ordinaire de l'Organisation, à l'exception des postes linguistiques (interprètes, traducteurs et réviseurs). L'assiette actuelle de 850 postes, fixée par la Conférence générale, est effective depuis le 1^{er} janvier 1990 (résolution 25 C/40).

Les facteurs

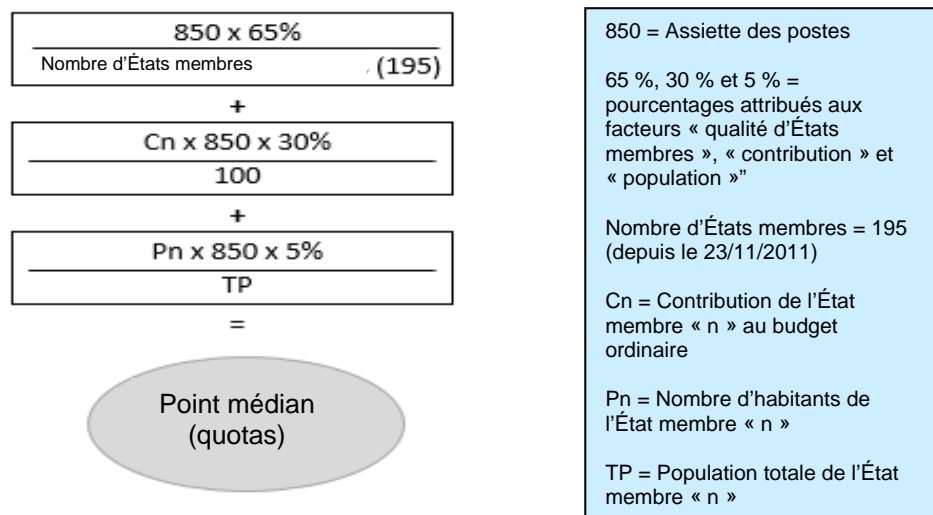
Pour calculer le quota, l'UNESCO attribue aux États membres une part de l'assiette des postes en fonction de trois facteurs :

Le facteur « qualité d'État membre » (65 %) reconnaît le fait qu'un État, en tant que membre de l'Organisation, est en droit d'attendre qu'un certain nombre de postes soit attribué à ses ressortissants. Ce nombre est le même pour tous les États membres. Un minimum de deux postes est attribué à chacun.

Le facteur « contribution » (30 %) prend en considération les États membres au prorata de leur contribution au budget ordinaire.

Le facteur population (5 %) prend en considération les États membres proportionnellement à la taille de leur population respective.

La méthode de calcul du quota est présentée schématiquement ci-dessous :



Les pourcentages attribués aux différents facteurs à l'UNESCO ont évolué depuis 1995, comme le montre le tableau 1 ci-dessous :

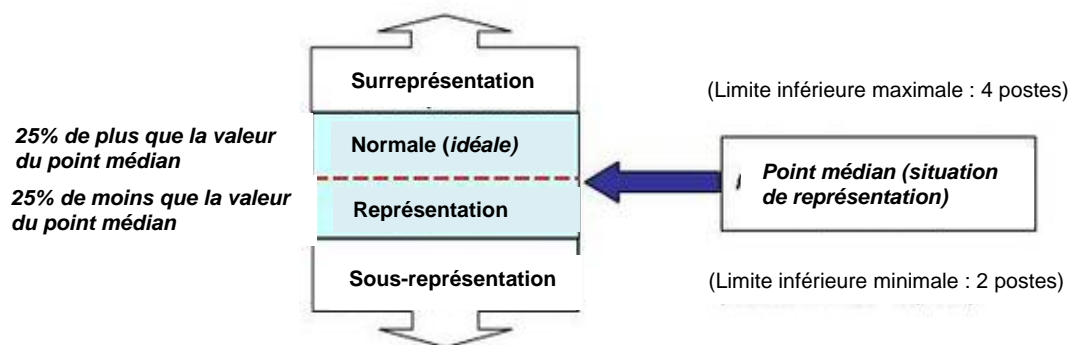
Tableau 1 : Évolution du pourcentage attribué aux facteurs utilisés pour le calcul des quotas géographiques

| Facteurs | Avant 1995 | 1995 | 1999 | 2003 |
|-------------------------------|------------|------|------|------|
| Facteur qualité d'État membre | 76 % | 70 % | 65 % | 65 % |
| Facteur contribution | 24 % | 30 % | 35 % | 30 % |
| Facteur population | – | – | – | 5% |

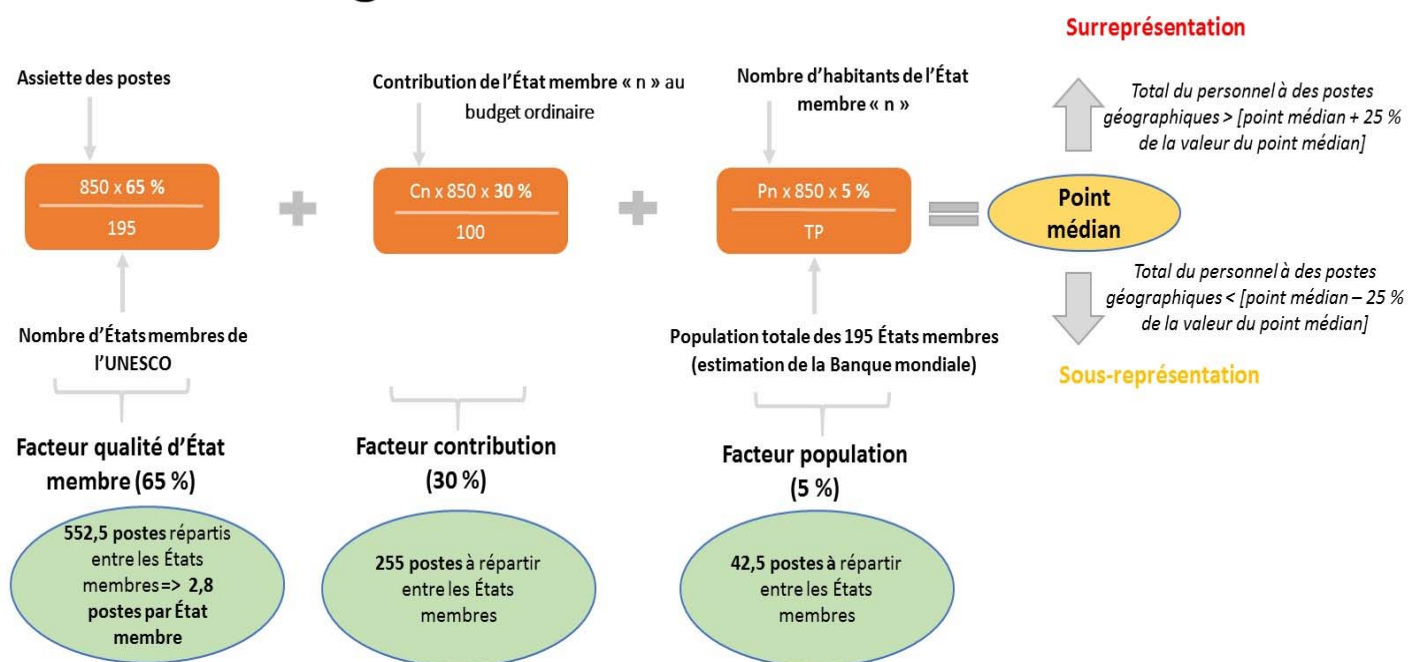
Le quota

Le quota n'est pas conçu comme un nombre absolu de postes, mais comme une valeur médiane comprise dans une fourchette souhaitable de 25 % de part et d'autre de cette valeur. Le point médian est le nombre de postes « idéal » attribuable à chaque État membre. La fourchette souhaitable est délimitée par deux valeurs correspondant au nombre maximal et minimal de postes au-delà desquels un État membre est considéré comme respectivement surreprésenté ou sous-représenté. Un pays est normalement représenté lorsqu'il se situe dans la fourchette souhaitable.

Les seuils minimaux sont de 2 postes et 4 postes, ce qui représente le quota minimum.



Méthodologie



Informations complémentaires

La situation de la répartition géographique des États membres de l'UNESCO est actualisée tous les mois et mise en ligne à l'adresse suivante :

<https://fr.unesco.org/careers/geographicaldistribution>.